

TUMAČ PLANSKOG ZNAKOVLJA

[OB-1-1] Obuhvat prostornog plana



[OB-1-1-3001] Obuhvat prostornog plana

[KN-1-1] Namjena prostora




[KN-1-1-1210] (E) Eksploatacija mineralnih sirovina




[KN-1-1-1300] Osobito vrijedno zemljište namijenjeno poljoprivredi



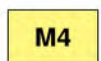
[KN-1-1-1310] Zemljište namijenjeno šumi i šumsko zemljište državnog značaja




[KN-1-1-1800] (PN) Posebna namjena državnog značaja




[KN-1-1-3005] (S5) Stambena namjena - poljoprivredna domaćinstva



[KN-1-1-3054] (M4) Mješovita namjena



[KN-1-1-3211] (I1) Proizvodna namjena



[KN-1-1-3213] (I3) Proizvodna namjena - farma



[KN-1-1-3261] (K1) Poslovna namjena - uslužna



[KN-1-1-3262] (K2) Poslovna namjena - veliki trgovački centar



[KN-1-1-3281] (KS1) Komunalno-servisna namjena



[KN-1-1-3282] (KS2) Komunalno-servisna namjena - reciklažno dvorište



[KN-1-1-3283] (KS3) Komunalno-servisna namjena - građevni otpad



[KN-1-1-3290] (Gr) Groblje



[KN-1-1-3301] Vrijedno zemljište namijenjeno poljoprivredi



[KN-1-1-3302] Ostalo zemljište namijenjeno poljoprivredi



[KN-1-1-3312] Ostalo zemljište namijenjeno šumi




[KN-1-1-3321] (V1) Površina unutarnjih voda - površina pod vodom




[KN-1-1-3322] (V2) Površina unutarnjih voda - površina povremeno pod vodom



[KN-1-1-3399] Ostalo zemljište



[KN-1-1-3401] (T1) Ugostiteljsko-turistička namjena (u građevinskom području naselja)



[KN-1-1-3402] (T2) Ugostiteljsko-turistička namjena (u izdvojenom građevinskom području izvan naselja) - s gradnjom smještajnih građevina



[KN-1-1-3602] (R2) Sportsko-rekreacijska namjena - sportske građevine i centri



[KN-1-1-3605] (R5) Sportsko-rekreacijska namjena - zabavni park

[IS-1-1] Cestovni promet



[IS-1-1-1003] (D) Cesta državnog značaja



[IS-1-1-1011] (BC) Brza cesta



[IS-1-1-1012] (BC) Brza cesta - planirano



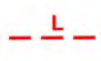
[IS-1-1-2005] (Ž) Cesta područnog (regionalnog) značaja



[IS-1-1-2006] (Ž) Cesta područnog (regionalnog) značaja - planirano



[IS-1-1-3007] (L) Cesta lokalnog značaja



[IS-1-1-3008] (L) Cesta lokalnog značaja - planirano



[IS-1-1-3116] Raskrižje u dvije ili više razina - planirano

[IS-1-2] Željeznički promet

Naziv prostornog plana:

Prostorni plan uređenja Općine Udbina

Naziv kartografskog prikaza prostornog plana:

1.1. Namjena prostora

Mjerilo prikaza:

1:25000

Vrsta postupka:

Postupak izrade i donošenja izmjene i dopune prostornog plana – VI. izmjene i dopune

Faza izrade plana:

Prostorni plan

Oznaka revizije plana:

HR-ISPU-PPGO-04677-R07

Odluka o izradi prostornog plana:

Odluka o izradi izmjene i dopune Prostornog plana uređenja Općine Udbina (Županijski glasnik Ličko-senjske županije broj 23/24)

Javna rasprava:

Javna rasprava provođena je od 04.07.2025. do zaključno s danom 11.07.2025.

Odluka o donošenju prostornog plana:

Odluka o donošenju VI. izmjene i dopune Prostornog plana uređenja Općine Udbina
Županijski glasnik Ličko-senjske županije

Nositelj izrade prostornog plana:

Ličko-senjska županija, Općina Udbina
Jedinstveni upravni odjel

Odgovorna osoba nositelja izrade:

PROČELNICA
Vesna Rosandić Topalović mag.oec.

Tijelo koje donosi prostorni plan:

Ličko-senjska županija, Općina Udbina
Općinsko vijeće

Predsjednik tijela koje donosi prostorni plan:

PREDSJEDNIK OPĆINSKOG VIJEĆA
Slobodan Bjelobaba

Stručni izrađivač prostornog plana:

AKTERACIJA d.o.o.
Zagreb, Ulica Matije Divkovića 67
OIB: 20048183022

Odgovorna osoba stručnog izrađivača:

DIREKTOR
Ivan Kapović mag.ing.arch.

Odgovorni voditelj izrade:

Ivan Kapović mag.ing.arch.

Stručni tim:

Ivan Kapović mag.ing.arch.
Nina Kelava dipl.ing.arh.
Sanjin Sabljak dipl.ing.arh.
dr.sc. Filip Šrajer dipl.ing.arh.
dr.sc. Ante Senjanović dipl.ing.arh.

Lucija Baričević univ.mag.ing.prosp.arch.
Igor Jutrović mag.ing.prosp.arch.
Darko Tripunovski univ.bacc.geogr.
Stjepan Večerin univ.bacc.ing.prosp.arch.

Naziv prostornog plana:

Prostorni plan uređenja Općine Udbina

Naziv kartografskog prikaza prostornog plana:

1.1. Namjena prostora

Mjerilo prikaza:

1:25000

Vrsta postupka:

Postupak izrade i donošenja izmjene i dopune prostornog plana – VI. izmjene i dopune

Faza izrade plana:

Prostorni plan

Oznaka revizije plana:

HR-ISPU-PPGO-04677-R07

Prostor za digitalni potpis

Odgovorna osoba nositelja izrade:

PROČELNICA

Vesna Rosandić Topalović mag.oec.

Odgovorna osoba stručnog izrađivača:

DIREKTOR

Ivan Kapović mag.ing.arch.

Odgovorni voditelj izrade:

Ivan Kapović mag.ing.arch.

Predsjednik tijela koje donosi prostorni plan:

PREDSJEDNIK OPĆINSKOG VIJEĆA

Slobodan Bjelobaba